


# Surverse Ouest – Vue en plan Muret déversoir

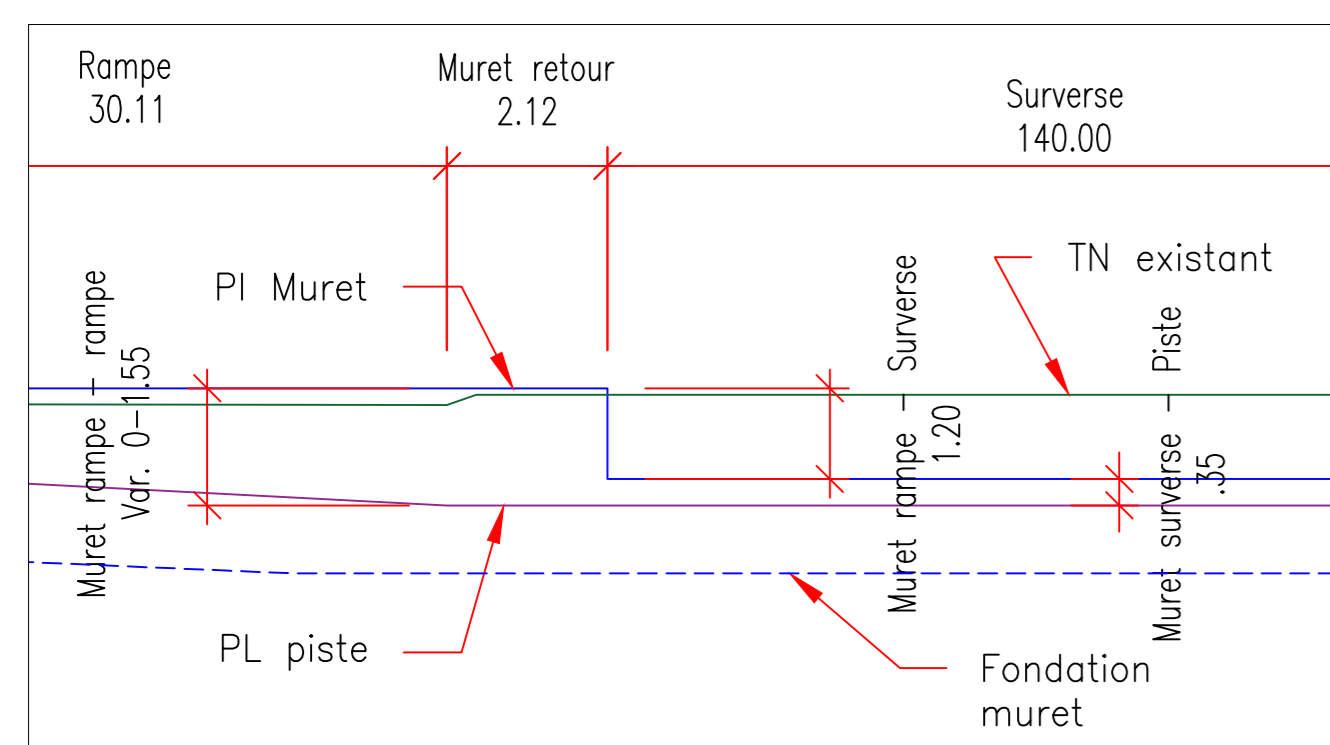
Echelle 1/200



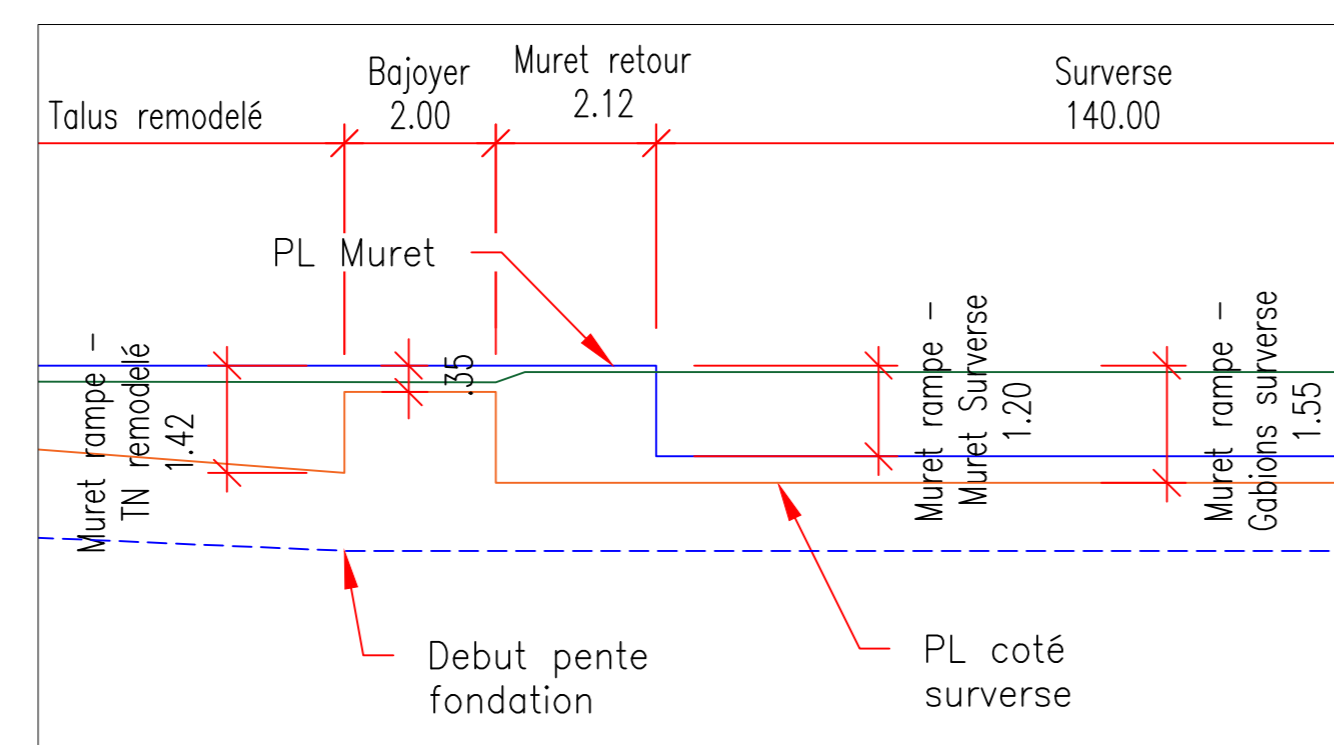
## Surverse Ouest – Profil en long P4 Muret déversoir

Echelle 1/200

### Zoom sur PL coté rampe Ech : 1/100

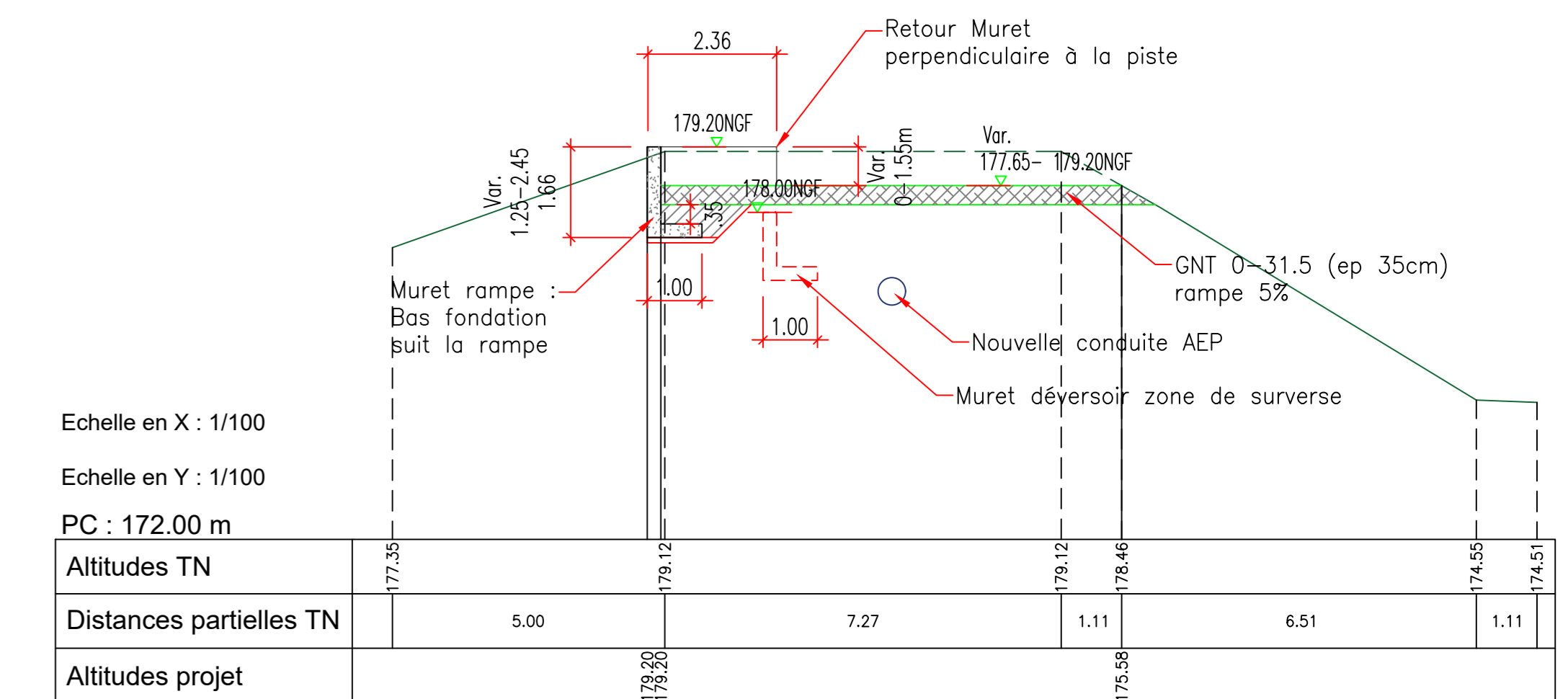


### Zoom sur PL coté surverse Ech : 1/100



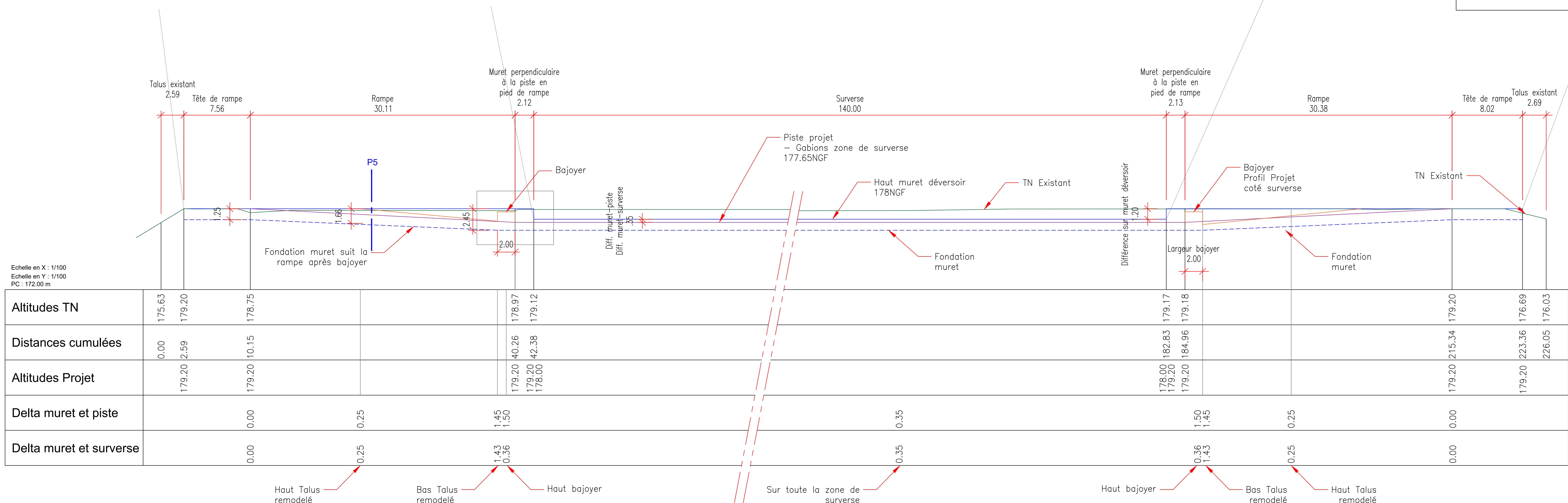
## Surverse Ouest – Coupe type P5

Echelle 1/100



### Légende PL

- Terrain Naturel
- Haut muret déversoir
- - - Fondation muret déversoir
- - - Profil en long projet surverse
- - - Profil en long projet rampe



nevers  
AGGLOMÉRATION

BRL  
Ingénierie

suez

TRAVAUX DE FIBILISATION  
DES DIGUES COMMUNALES DE NEVERS RIVE DROITE  
TO 2 : MOE Travaux de création d'un déversoir en aval du canal de dérivation de la Nièvre

**ZONE DE SURVERSE DU VAL OUEST**  
Muret déversoir  
Vue en plan et Profils

Echelle: 1/500-1/100	N° du Plan: A00414P-S15	Autour: -	Dessiné par: TLA	PIECE
Nom du fichier: A00414P13DW	Cotation en mètre	Date: 02/2023	Approuvé par: JAU	15